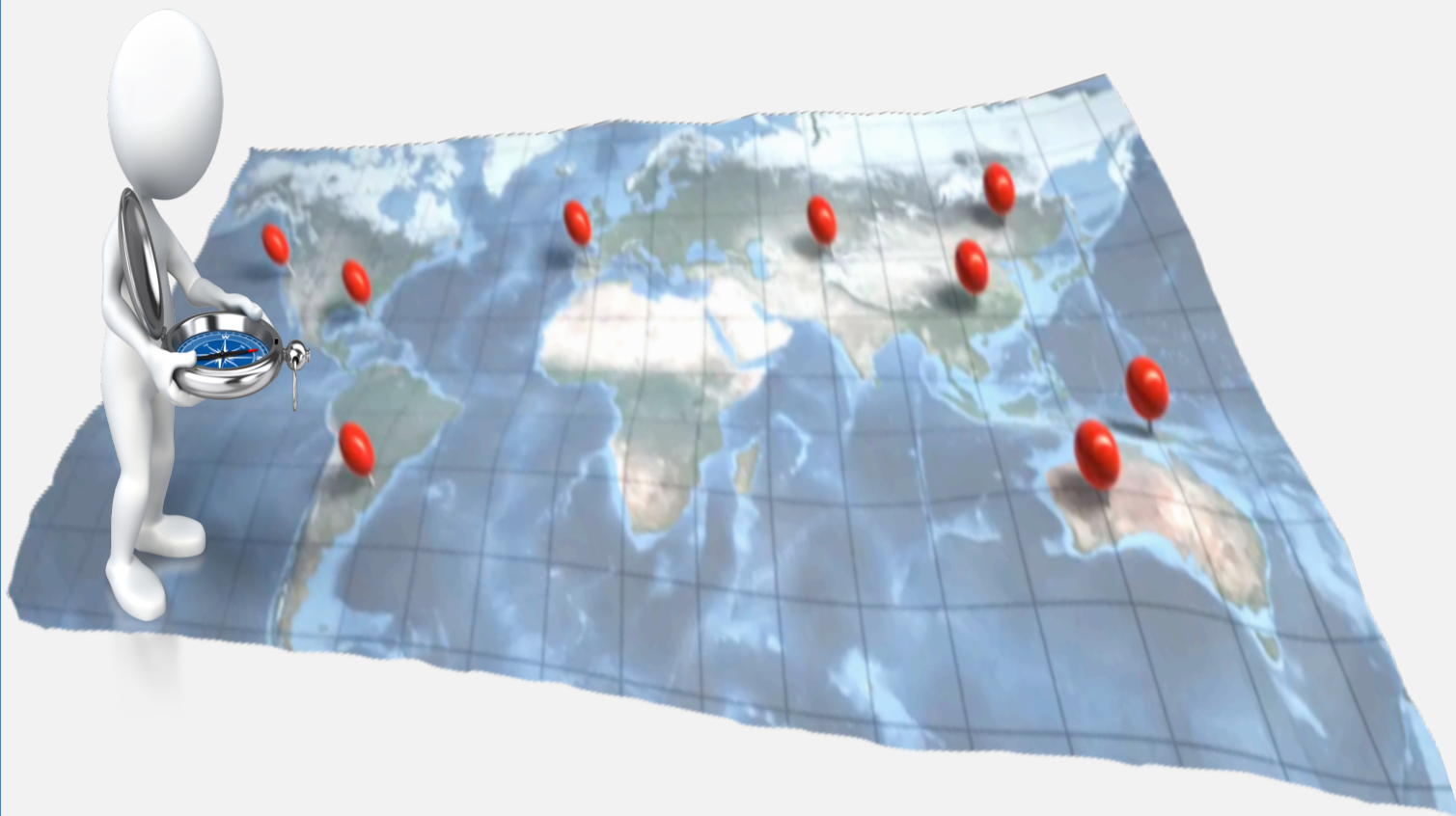


# Formação GO!



# Geração de números de série para a aplicação ActiveTrack

## Bem-vindo à plataforma de apoio à formação GO!

A Plataforma PAF-GO! visa constituir-se como uma ferramenta de apoio à formação GO!. Na paf-go, os formandos poderão consultar informação relativa à sua formação, assim como criar, editar e submeter os seus planos e relatórios de atividades.


## Login

**Iniciar sessão**

[Recuperar a password](#)

**PAF-GO**

<http://paf-go.ccems.pt>



## Atividades ao ar livre

Percursos Pedestres Homologados

[Federação de Campismo e Montanhismo de Portugal](#)

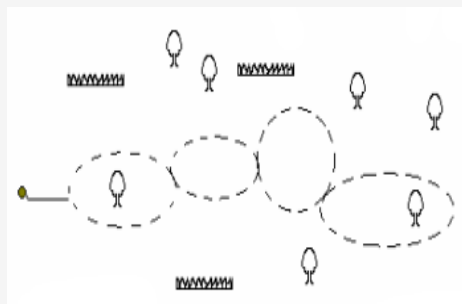
Percursos Locais e Urbanos / Trilhos não homologados



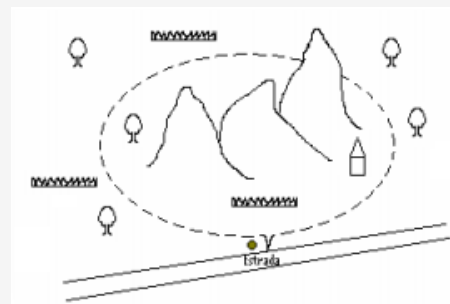
Linear



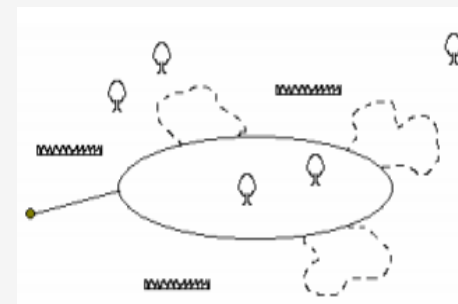
Oito



Anéis contíguos



Circular / Anel



Anéis Satélite



## ActiveTrack

Smartphones com o SO Android

PC com ligação à Internet



### Mais-valias do ActiveTrack nas Atividades

- ✓ Poder documentar, sem a necessidade de observadores de passagem, a realização da atividade.
- ✓ A existência de interatividade na realização da atividade.
- ✓ Criação de um relatório de atividade.




## ActiveTrack Web

- ✓ Importação de Percursos
- ✓ Produção de Percursos
- ✓ Exportação de Percursos
- ✓ Partilha de Percursos

## App ActiveTrack

- ✓ Importação de Percursos
- ✓ Produção de Percursos
- ✓ Exportação de Percursos
- ✓ Download de Percursos


## Software de Apoio



**KompoZer**  
*Easy Web Authoring!*

# App ActiveTrack

## Ecrã Principal



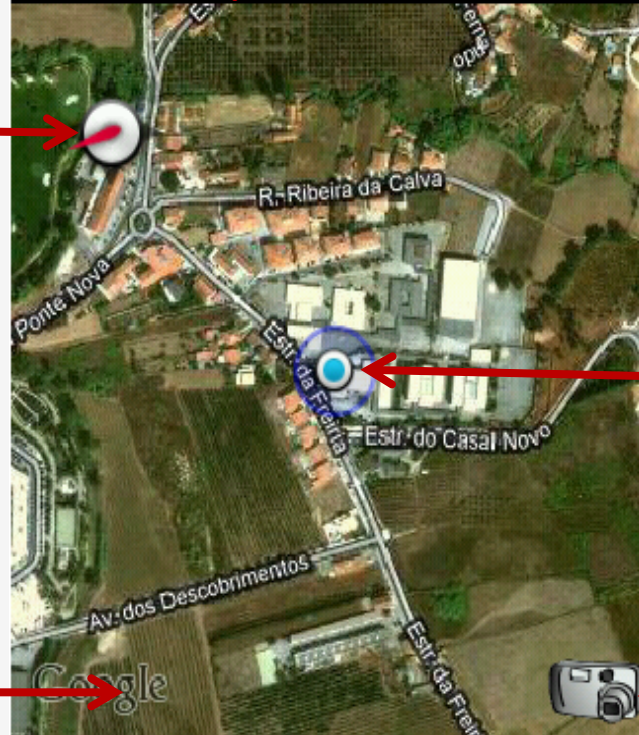
Próximo ponto do percurso ativo

ActiveTrack  
A Posição actual é:  
Lat:39°39'39.96"N Long:8°49'7.47"W  
Próximo Ponto:  
Sem Pontos ou sem GPS  
Distância:

Posição atual

Distância ao próximo ponto do percurso e distância ao ponto mais próximo

Bússola




Posição atual

Mapa

Máquina Fotográfica

# App ActiveTrack



## Menu Principal

Sai do programa

Identifica satélites ativos

Ferramenta "Bússola"

Download/Carregar/Gravar Percursos

Identifica pontos

Algumas configuração

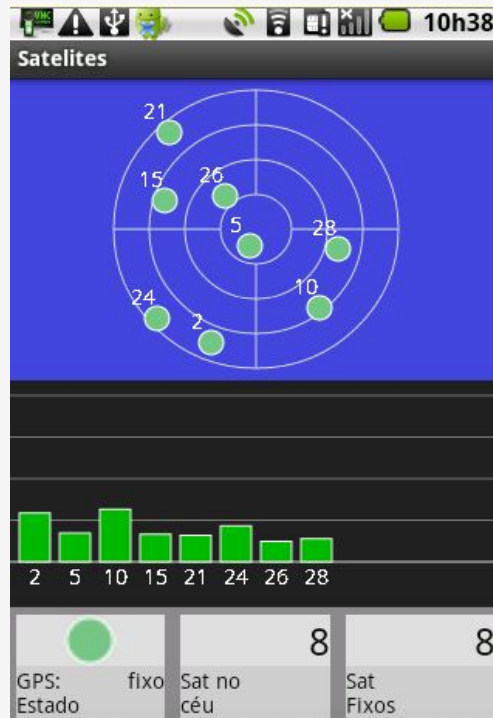
The screenshot shows the main menu of the ActiveTrack app. The menu items are: Satélites, Bússola, Sair, Percursos, Pontos, Fotografia, Atualizar, and Definições. Red arrows point from text labels to each menu item. The background of the app shows a satellite map of a town area.



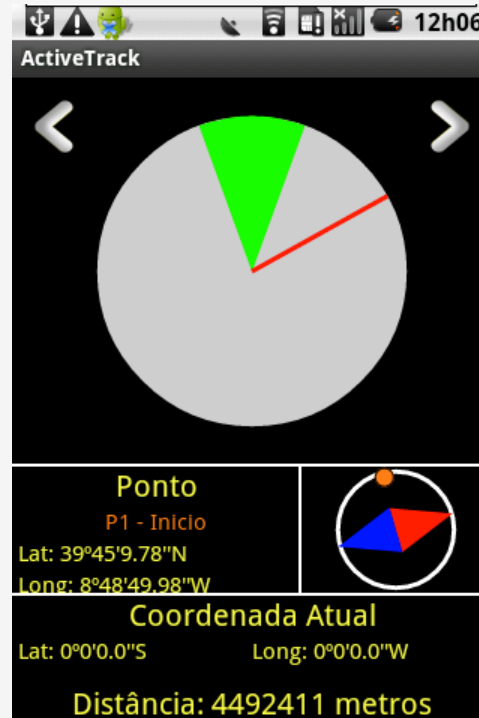
## App ActiveTrack

## Menus

### Satélites



### Bússola



### Pontos





# App ActiveTrack



## Menus

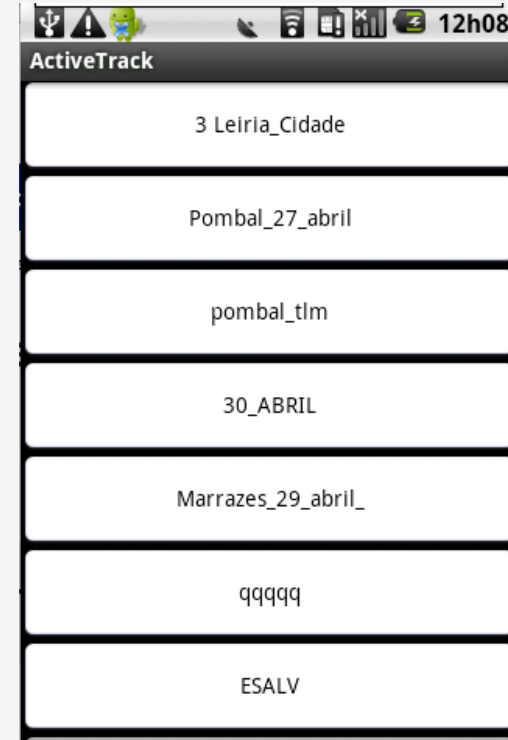
### Percursos



### Download



### Abrir

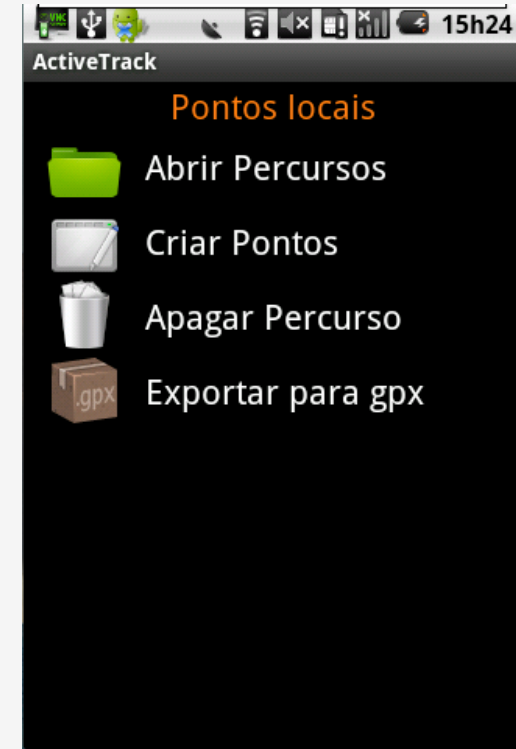
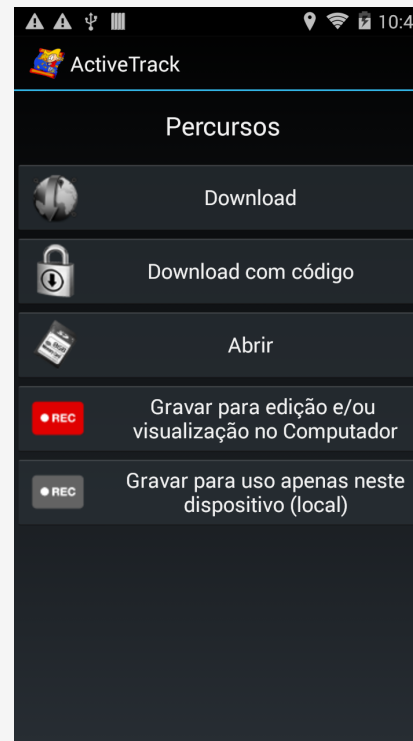


# App ActiveTrack

## Gravar



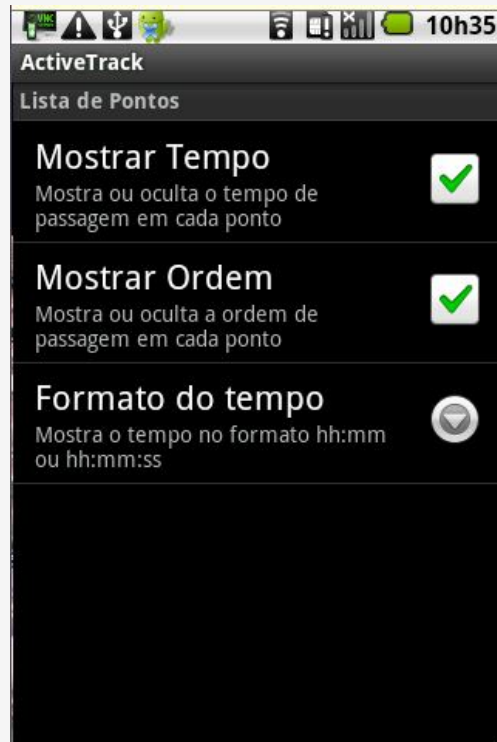
## Gravar Localmente



# App ActiveTrack

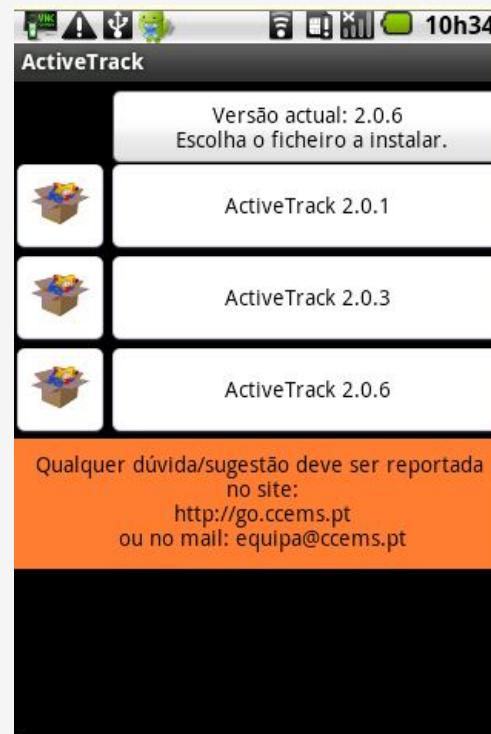


## Definições




## Mais

## Atualizar



## Fotografia/Ponto



# App ActiveTrack

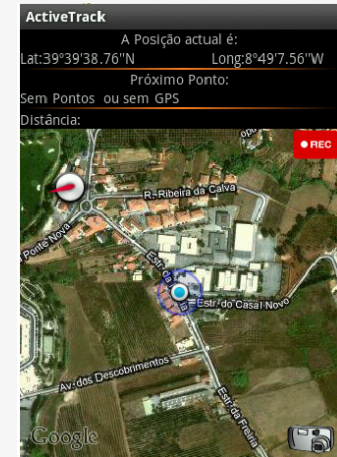
## Gravar Percurso



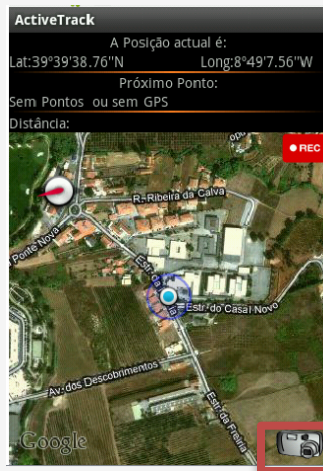
Aquisição de sinal GPS  
Símbolo deixa de piscar.



Percurso, "Gravar para edição e /ou Visualização no PC".



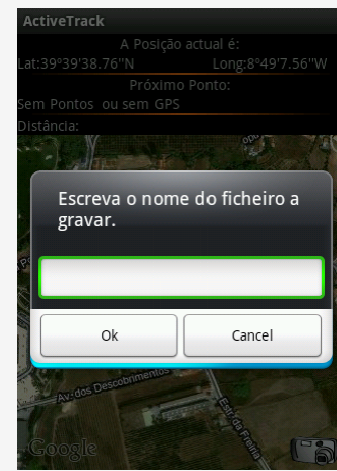
Verifique que tem a imagem **REC** no mapa.



Durante o percurso poderá tirar fotografias e/ou escrever texto nos pontos.



Finalizar, escolha "Terminar a gravação do percurso".



Grave o Percurso. Após esta operação saia do ActiveTrack